

## Žádost o koupi pozemků ve vlastnictví Obce Kobylá

### Údaje o žadateli:

Jméno a příjmení:

Rodné číslo:


Trvalé bydliště:

Rodinný stav:

Státní občanství:

Telefon:

Email:



<b>OBEČNÍ ÚŘAD</b> <small>Kobylá nad Vidnávkou, okres Jeseník</small>		Počet listů <b>2</b>
Došlo: <b>29-03-2021</b>		Zpracovatel <b>AKH</b>
Č.j.: <b>022/0402/2021</b>		Ukl. znak
Přílohy: <b>1</b>		

05

Tímto bych vás rad laskavě požádal o zvážení prodeje pozemků vyjmenovaných níže ležících v katastru obce Kobylá nad Vidnávkou, které jsou ve vlastnictví obce Kobylá nad Vidnávkou a o které tímto deklaruji svůj zájem. Tyto pozemky sousedí s těmi, které v současné době nabývám do vlastnictví a rád bych je nákupem pozemků od obce rozšířil. Pozemky, o které mám zájem, uvádím níže:

katastrální území	číslo parcely	výměra [m2]	druh pozemku	typ
Kobylá nad Vidnávkou	1651/4	1264	trvalý travní porost	pozemková parcela
Kobylá nad Vidnávkou	1591/6	6856	lesní pozemek	pozemková parcela
Kobylá nad Vidnávkou	1640/2	1180	trvalý travní porost	pozemková parcela
Kobylá nad Vidnávkou	1640/1	1687	orná půda	pozemková parcela
Kobylá nad Vidnávkou	1356/50	2447	orná půda	pozemková parcela
Kobylá nad Vidnávkou	1680/9	314	ostatní plocha	pozemková parcela
Kobylá nad Vidnávkou	1632/2	460	vodní plocha	pozemková parcela
Kobylá nad Vidnávkou	1356/48	136	ostatní plocha	pozemková parcela
Kobylá nad Vidnávkou	1356/52	43	orná půda	pozemková parcela
Kobylá nad Vidnávkou	1632/1	1981	vodní plocha	pozemková parcela
Kobylá nad Vidnávkou	2012	4925	ostatní plocha	pozemková parcela
<b>Celkem "pozemková parcela"</b>		<b>21293</b>		

Zavazuji se a svým podpisem stvrzuji, že uhradím veškeré náklady, které v souvislosti s přípravou prodeje pozemku či části pozemku vzniknou, tj. např. náklady na zpracování geometrického plánu, znaleckého posudku, přípravy a vyhotovení kupní smlouvy či jiných smluv a další náklady, a to i v případě, že se samotný prodej pozemku neuskuteční.

Podpisem této žádosti dávám LČR výslovný souhlas se shromažďováním a zpracováváním mých osobních údajů, dle zákona č. 110/2019 Sb., o zpracování osobních údajů a platného nařízení (EU) 2016/679 (GDPR), a to za účelem vyřízení této žádosti a na dobu, po kterou bude probíhat její projednávání a zpracovávání až do vyřízení celé záležitosti.

**Přílohy:**

Příloha č.1 – podrobné označení pozemků včetně označení v katastrální mapě

Praze dne 26.3.2020





.....  
Podpis žadatele

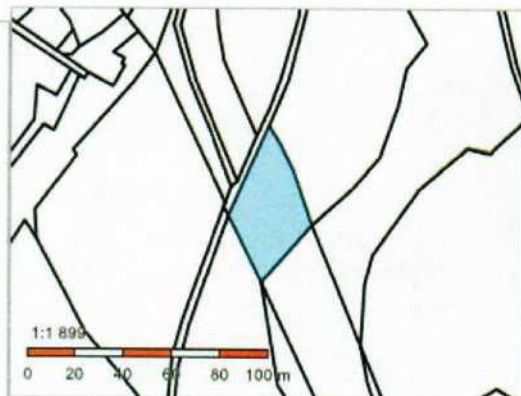
Прилож. 1. - кобыла'





## Informace o pozemku

Parcelní číslo: [1651/4](#)   
Obec: [Kobylá nad Vidnavkou \[557218\]](#)   
Katastrální území: [Kobylá nad Vidnavkou \[667404\]](#)  
Číslo LV: [10001](#)  
Výměra [m<sup>2</sup>]: 1264  
Typ parcely: Parcela katastru nemovitostí  
Mapový list:  
Určení výměry: Graficky nebo v digitalizované mapě  
Druh pozemku: trvalý travní porost



## Vlastníci, jiní oprávnění

### Vlastnické právo

Podíl

Obec Kobylá nad Vidnavkou, č. p. 53, 79065 Kobylá nad Vidnavkou


## Způsob ochrany nemovitosti

### Název

zemědělský půdní fond

## Seznam BPEJ

### BPEJ Výměra

[63244](#)  1264


## Omezení vlastnického práva

Nejsou evidována žádná omezení.

## Jiné zápisy



Nejsou evidovány žádné jiné zápisy.

 Řízení, v rámci kterých byl k nemovitosti zapsán cenový údaj

Nemovitost je v územním obvodu, kde státní správu katastru nemovitostí ČR vykonává [Katastrální úřad pro Olomoucký kraj, Katastrální pracoviště Jeseník](#) 

Zobrazené údaje mají informativní charakter. Platnost dat k 26.03.2021 10:00.

## Informace o pozemku

Parcelní číslo: [1591/6](#)   
Obec: [Kobylá nad Vidnavkou \[557218\]](#)   
Katastrální území: [Kobylá nad Vidnavkou \[667404\]](#)  
Číslo LV: [10001](#)  
Výměra [m<sup>2</sup>]: 6856  
Typ parcely: Parcela katastru nemovitostí  
Mapový list:  
Určení výměry: Graficky nebo v digitalizované mapě  
Druh pozemku: lesní pozemek



## Vlastníci, jiní oprávnění

### Vlastnické právo

Podíl

Obec Kobylá nad Vidnavkou, č. p. 53, 79065 Kobylá nad Vidnavkou

## Způsob ochrany nemovitosti

### Název

pozemek určený k plnění funkcí lesa

## Seznam BPEJ

Parcela nemá evidované BPEJ.


## Omezení vlastnického práva

Nejsou evidována žádná omezení.

## Jiné zápisy



Nejsou evidovány žádné jiné zápisy.

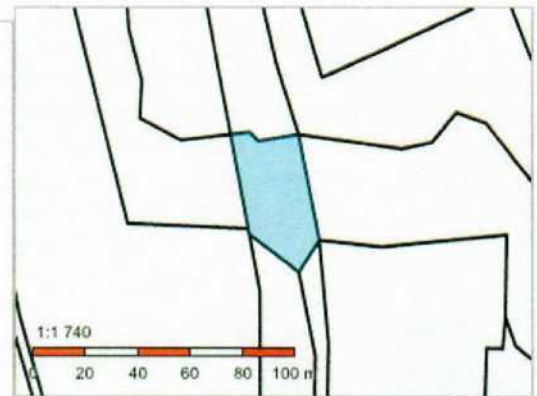
 Řízení, v rámci kterých byl k nemovitosti zapsán cenový údaj

Nemovitost je v územním obvodu, kde státní správu katastru nemovitostí ČR vykonává [Katastrální úřad pro Olomoucký kraj, Katastrální pracoviště Jeseník](#) 

Zobrazené údaje mají informativní charakter. Platnost dat k 26.03.2021 10:00.

## Informace o pozemku

Parcelní číslo: [1640/2](#)   
Obec: [Kobylá nad Vidnavkou \[557218\]](#)   
Katastrální území: [Kobylá nad Vidnavkou \[667404\]](#)  
Číslo LV: [10001](#)  
Výměra [m<sup>2</sup>]: 1180  
Typ parcely: Parcela katastru nemovitostí  
Mapový list:  
Určení výměry: Graficky nebo v digitalizované mapě  
Druh pozemku: trvalý travní porost



## Vlastníci, jiní oprávnění

Vlastnické právo

Podíl

Obec Kobylá nad Vidnavkou, č. p. 53, 79065 Kobylá nad Vidnavkou

## Způsob ochrany nemovitosti

Název

zemědělský půdní fond

## Seznam BPEJ

BPEJ      Výměra

[63211](#)  32

[67101](#)  1148

## Omezení vlastnického práva

Nejsou evidována žádná omezení.

## Jiné zápisy

Nejsou evidovány žádné jiné zápisy.



 Řízení, v rámci kterých byl k nemovitosti zapsán cenový údaj

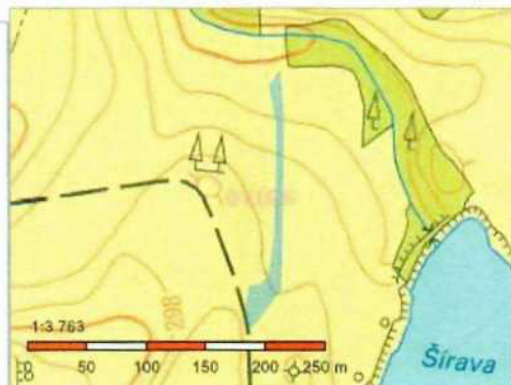
Nemovitost je v územním obvodu, kde státní správu katastru nemovitostí ČR vykonává [Katastrální úřad pro Olomoucký kraj, Katastrální pracoviště Jeseník](#) 

Zobrazené údaje mají informativní charakter. Platnost dat k 26.03.2021 10:00.



## Informace o pozemku

Parcelní číslo: [1640/1](#)   
Obec: [Kobylá nad Vidnavkou \[557218\]](#)   
Katastrální území: [Kobylá nad Vidnavkou \[667404\]](#)  
Číslo LV: [10001](#)  
Výměra [m<sup>2</sup>]: 1687  
Typ parcely: Parcela katastru nemovitostí  
Mapový list:  
Určení výměry: Graficky nebo v digitalizované mapě  
Druh pozemku: orná půda



## Vlastníci, jiní oprávnění

Vlastnické právo

Podíl

Obec Kobylá nad Vidnavkou, č. p. 53, 79065 Kobylá nad Vidnavkou

## Způsob ochrany nemovitosti

Název

zemědělský půdní fond

## Seznam BPEJ

BPEJ      Výměra

[63214](#)  343

[63211](#)  1344


## Omezení vlastnického práva

Nejsou evidována žádná omezení.

## Jiné zápisy



Nejsou evidovány žádné jiné zápisy.

 Řízení, v rámci kterých byl k nemovitosti zapsán cenový údaj

Nemovitost je v územním obvodu, kde státní správu katastru nemovitostí ČR vykonává [Katastrální úřad pro Olomoucký kraj, Katastrální pracoviště Jeseník](#) 

Zobrazené údaje mají informativní charakter. Platnost dat k 26.03.2021 10:00.

## Informace o pozemku

Parcelní číslo: [1356/50](#)   
Obec: [Kobylá nad Vidnavkou \[557218\]](#)   
Katastrální území: [Kobylá nad Vidnavkou \[667404\]](#)  
Číslo LV: [10001](#)  
Výměra [m<sup>2</sup>]: 2447  
Typ parcely: Parcela katastru nemovitostí  
Mapový list:  
Určení výměry: Graficky nebo v digitalizované mapě  
Druh pozemku: orná půda



## Vlastníci, jiní oprávnění

Vlastnické právo

Podíl

Obec Kobylá nad Vidnavkou, č. p. 53, 79065 Kobylá nad Vidnavkou

## Způsob ochrany nemovitosti

Název

zemědělský půdní fond

## Seznam BPEJ

BPEJ Výměra

[63214](#)  2416

[63211](#)  31


## Omezení vlastnického práva

Nejsou evidována žádná omezení.

## Jiné zápisy

Nejsou evidovány žádné jiné zápisy.



 Řízení, v rámci kterých byl k nemovitosti zapsán cenový údaj

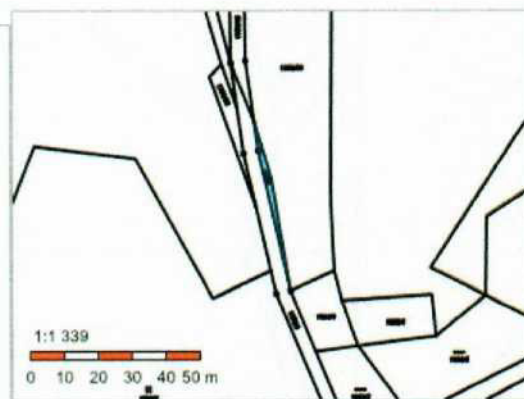
Nemovitost je v územním obvodu, kde státní správu katastru nemovitostí ČR vykonává [Katastrální úřad pro Olomoucký kraj, Katastrální pracoviště Jeseník](#) 

Zobrazené údaje mají informativní charakter. Platnost dat k 26.03.2021 10:00.



## Informace o pozemku

Parcelní číslo: [1356/52](#)   
Obec: [Kobylá nad Vidnavkou \[557218\]](#)   
Katastrální území: [Kobylá nad Vidnavkou \[667404\]](#)  
Číslo LV: [10001](#)  
Výměra [m<sup>2</sup>]: 43  
Typ parcely: Parcela katastru nemovitostí  
Mapový list:  
Určení výměry: Graficky nebo v digitalizované mapě  
Druh pozemku: orná půda



## Vlastníci, jiní oprávnění

Vlastnické právo

Podíl

Obec Kobylá nad Vidnavkou, č. p. 53, 79065 Kobylá nad Vidnavkou

## Způsob ochrany nemovitosti

Název

zemědělský půdní fond

## Seznam BPEJ

BPEJ Výměra

[63214](#)  43


## Omezení vlastnického práva

Nejsou evidována žádná omezení.

## Jiné zápisy


Nejsou evidovány žádné jiné zápisy.


 Řízení, v rámci kterých byl k nemovitosti zapsán cenový údaj

Nemovitost je v územním obvodu, kde státní správu katastru nemovitostí ČR vykonává [Katastrální úřad pro Olomoucký kraj, Katastrální pracoviště Jeseník](#) 

Zobrazené údaje mají informativní charakter. Platnost dat k 26.03.2021 10:00.

## Informace o pozemku

Parcelní číslo: [1356/48](#) 

Obec: [Kobylá nad Vidnavkou \[557218\]](#) 

Katastrální území: [Kobylá nad Vidnavkou \[667404\]](#)

Číslo LV: [10001](#)

Výměra [m<sup>2</sup>]: 136

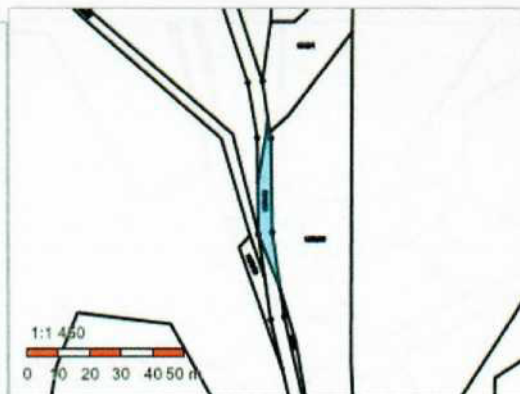
Typ parcely: Parcela katastru nemovitostí

Mapový list:

Určení výměry: Graficky nebo v digitalizované mapě

Způsob využití: ostatní komunikace

Druh pozemku: ostatní plocha



## Vlastníci, jiní oprávnění

### Vlastnické právo

Podíl

Obec Kobylá nad Vidnavkou, č. p. 53, 79065 Kobylá nad Vidnavkou

## Způsob ochrany nemovitosti

Nejsou evidovány žádné způsoby ochrany.

## Seznam BPEJ

Parcela nemá evidované BPEJ.


## Omezení vlastnického práva

Nejsou evidována žádná omezení.

## Jiné zápisy

Nejsou evidovány žádné jiné zápisy.

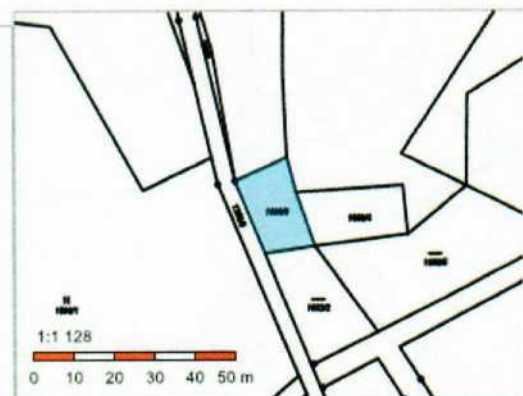
 Řízení, v rámci kterých byl k nemovitosti zapsán cenový údaj

Nemovitost je v územním obvodu, kde státní správu katastru nemovitostí ČR vykonává [Katastrální úřad pro Olomoucký kraj, Katastrální pracoviště Jeseník](#) 

Zobrazené údaje mají informativní charakter. Platnost dat k 26.03.2021 10:00.

## Informace o pozemku

Parcelní číslo:	<a href="#">1680/9</a>
Obec:	<a href="#">Kobylá nad Vidnavkou [557218]</a>
Katastrální území:	<a href="#">Kobylá nad Vidnavkou [667404]</a>
Číslo LV:	<a href="#">10001</a>
Výměra [m <sup>2</sup> ]:	314
Typ parcely:	Parcela katastru nemovitostí
Mapový list:	
Určení výměry:	Graficky nebo v digitalizované mapě
Způsob využití:	jiná plocha
Druh pozemku:	ostatní plocha



## Vlastníci, jiní oprávnění

### Vlastnické právo

Podíl

Obec Kobylá nad Vidnavkou, č. p. 53, 79065 Kobylá nad Vidnavkou

## Způsob ochrany nemovitosti

Nejsou evidovány žádné způsoby ochrany.

## Seznam BPEJ

Parcela nemá evidované BPEJ.

## Omezení vlastnického práva

Nejsou evidována žádná omezení.

## Jiné zápisy

Nejsou evidovány žádné jiné zápisy.



➤ Řízení, v rámci kterých byl k nemovitosti zapsán cenový údaj

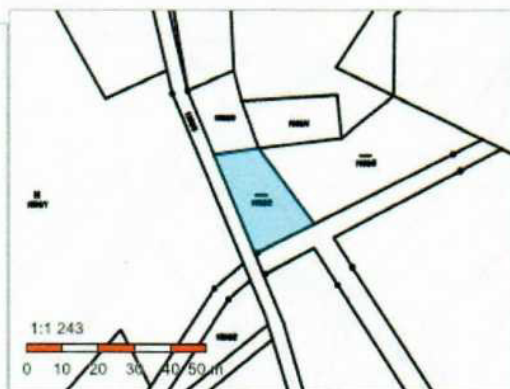
Nemovitost je v územním obvodu, kde státní správu katastru nemovitostí ČR vykonává [Katastrální úřad pro Olomoucký kraj, Katastrální pracoviště Jeseník](#)

Zobrazené údaje mají informativní charakter. Platnost dat k 26.03.2021 10:00.



## Informace o pozemku

Parcelní číslo: [1632/2](#)   
Obec: [Kobylá nad Vidnavkou \[557218\]](#)   
Katastrální území: [Kobylá nad Vidnavkou \[667404\]](#)  
Číslo LV: [10001](#)  
Výměra [m<sup>2</sup>]: 460  
Typ parcely: Parcela katastru nemovitostí  
Mapový list:  
Určení výměry: Graficky nebo v digitalizované mapě  
Způsob využití: zamokřená plocha  
Druh pozemku: vodní plocha



## Vlastníci, jiní oprávnění

Vlastnické právo

Podíl

Obec Kobylá nad Vidnavkou, č. p. 53, 79065 Kobylá nad Vidnavkou

## Způsob ochrany nemovitosti

Nejsou evidovány žádné způsoby ochrany.

## Seznam BPEJ

Parcela nemá evidované BPEJ.


## Omezení vlastnického práva

Nejsou evidována žádná omezení.

## Jiné zápisy



Nejsou evidovány žádné jiné zápisy.

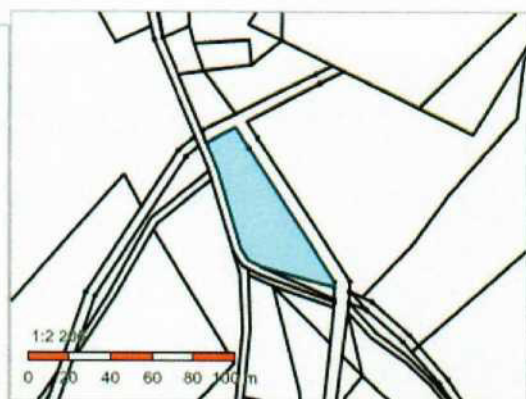
 Řízení, v rámci kterých byl k nemovitosti zapsán cenový údaj

Nemovitost je v územním obvodu, kde státní správu katastru nemovitostí ČR vykonává [Katastrální úřad pro Olomoucký kraj, Katastrální pracoviště Jeseník](#) 

Zobrazené údaje mají informativní charakter. Platnost dat k 26.03.2021 10:00.

## Informace o pozemku

Parcelní číslo: [1632/1](#)   
Obec: [Kobylá nad Vidnavkou \[557218\]](#)   
Katastrální území: [Kobylá nad Vidnavkou \[667404\]](#)  
Číslo LV: [10001](#)  
Výměra [m<sup>2</sup>]: 1980  
Typ parcely: Parcela katastru nemovitostí  
Mapový list:  
Určení výměry: Graficky nebo v digitalizované mapě  
Způsob využití: zamokřená plocha  
Druh pozemku: vodní plocha



## Vlastníci, jiní oprávnění

### Vlastnické právo

Podíl

Obec Kobylá nad Vidnavkou, č. p. 53, 79065 Kobylá nad Vidnavkou

## Způsob ochrany nemovitosti

Nejsou evidovány žádné způsoby ochrany.

## Seznam BPEJ

Parcela nemá evidované BPEJ.


## Omezení vlastnického práva

Nejsou evidována žádná omezení.

## Jiné zápisy

Nejsou evidovány žádné jiné zápisy.

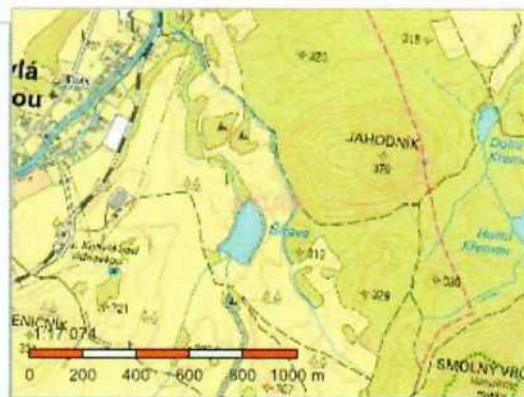
 Řízení, v rámci kterých byl k nemovitosti zapsán cenový údaj

I Nemovitost je v územním obvodu, kde státní správu katastru nemovitostí ČR vykonává [Katastrální úřad pro Olomoucký kraj, Katastrální pracoviště Jeseník](#) 

Z Zobrazené údaje mají informativní charakter. Platnost dat k 26.03.2021 10:00.

## Informace o pozemku

Parcelní číslo:	<a href="#">2012</a>
Obec:	<a href="#">Kobylá nad Vidnavkou [557218]</a>
Katastrální území:	<a href="#">Kobylá nad Vidnavkou [667404]</a>
Číslo LV:	<a href="#">10001</a>
Výměra [m <sup>2</sup> ]:	4925
Typ parcely:	Parcela katastru nemovitostí
Mapový list:	
Určení výměry:	Graficky nebo v digitalizované mapě
Způsob využití:	ostatní komunikace
Druh pozemku:	ostatní plocha



## Vlastníci, jiní oprávnění

Vlastnické právo

Podíl

Obec Kobylá nad Vidnavkou, č. p. 53, 79065 Kobylá nad Vidnavkou

## Způsob ochrany nemovitosti

Nejsou evidovány žádné způsoby ochrany.

## Seznam BPEJ

Parcela nemá evidované BPEJ.

## Omezení vlastnického práva

Nejsou evidována žádná omezení.

## Jiné zápisy

Nejsou evidovány žádné jiné zápisy.

➤ Řízení, v rámci kterých byl k nemovitosti zapsán cenový údaj

Nemovitost je v územním obvodu, kde státní správu katastru nemovitostí ČR vykonává [Katastrální úřad pro Olomoucký kraj, Katastrální pracoviště Jeseník](#)

Zobrazené údaje mají informativní charakter. Platnost dat k 26.03.2021 10:00.