

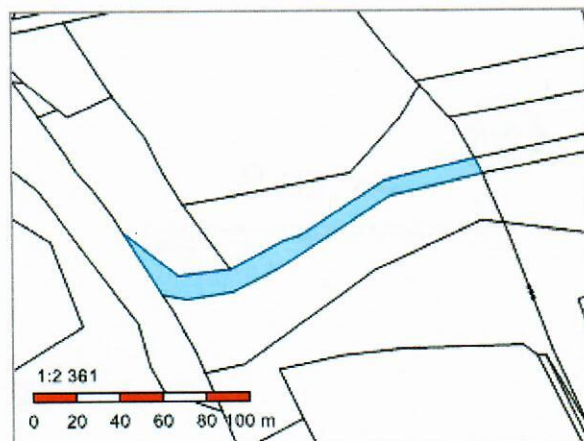


SOULHAS S VYBUDOVÁNÍM CESTY

## Informace o pozemku

Parcelní číslo: [2221](#)   
Obec: [Kobylá nad Vidnavkou \[557218\]](#)   
Katastrální území: [Kobylá nad Vidnavkou \[667404\]](#)  
Číslo LV: [10001](#)  
Výměra [m<sup>2</sup>]: 1496  
Typ parcely: Parcela katastru nemovitostí  
Mapový list:  
Určení výměry: Ze souřadnic v S-JTSK  
Způsob využití: ostatní komunikace  
Druh pozemku: ostatní plocha



## Vlastníci, jiní oprávnění

Vlastnické právo

Podíl

Obec Kobylá nad Vidnavkou, č. p. 53, 79065 Kobylá nad Vidnavkou

## Způsob ochrany nemovitosti

Nejsou evidovány žádné způsoby ochrany.

## Seznam BPEJ

Parcela nemá evidované BPEJ.

## Omezení vlastnického práva


Nejsou evidována žádná omezení.

## Jiné zápisy

Typ

Pozemek určen pro realizaci spol. zař.dle zák.č. 139/2002Sb.

 Řízení, v rámci kterých byl k nemovitosti zapsán cenový údaj

Nemovitost je v územním obvodu, kde státní správu katastru nemovitostí ČR vykonává [Katastrální úřad pro Olomoucký kraj](#),  
[Katastrální pracoviště Jeseník](#) 

Zobrazené údaje mají informativní charakter. Platnost dat k 13.06.2022 11:00.

V RÁMCI KOMPLEXNÍCH POZEMKOVÝCH ÚPRAV VZNIKLA CESTA P.Č. 2221

K.Ú. KOBYLÁ NAD VIDNAVKOU.

DRUHÁ FÁZE TĚCHTO AKTIVIT VLEKLOVA S OPRAVOU NEDRŽÍ V  
HUBOVICÍCH, KAT SOUČASNĚ JSOU I VYBUDOVÁNÍ CEST.

STÁTNÍ POZEMKOVÝ ÚŘED PŘÍJÍ O SOULHAS S VYBUDOVÁNÍM CESTY,  
KTERÁ BUDE BEZPLATNĚ PŘIŘAZENA DO KATASTRU ÚSTŘEDNÍ OCE.